


INSCRIPCIÓN 6-1117251-2006  
 Fecha 29/11/2006 15 46 45  
 Registrador FERNANDO SOLIS OVARES  
 94A4F6A7081854833293C4C5919281B1

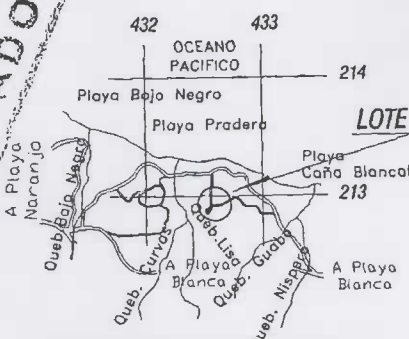
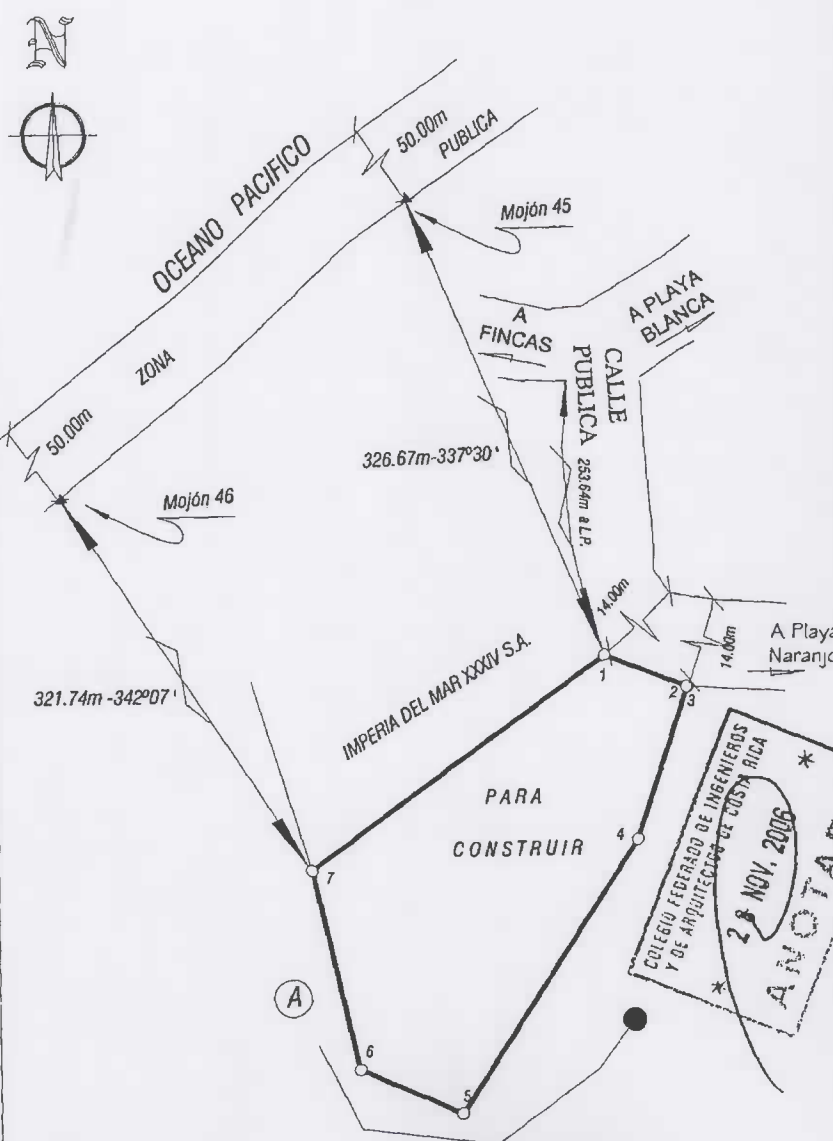
Catastro Nacional  
 1-2153144  
 29/11/2006 11:31:08



**DERROTERO**

LINEA	ACIMUT	DIST. (m)
1 - 2	111° 38.0'	15.08
2 - 3	117° 50.7'	0.15
3 - 4	198° 39.8'	27.42
4 - 5	213° 07.9'	55.51
5 - 6	293° 56.1'	19.16
6 - 7	347° 03.8'	35.05
7 - 1	054° 18.8'	61.97

- NOTAS:**
- Levantamiento Polar.
  - Frente total a calle pública 15.23m
  - Linderos Existentes.
  - Errores Estimados: Angular 0°01', Lineal 0.01m
  - Modifica al Plano Catastrado P/808362-2002.
  - Doy fe que la inscripción de este plano no afecta ni perjudica los terrenos de la Zona Marítimo Terrestre.
  - Se inscribe este plano sin perjuicio de los derechos del Estado para todos los efectos de las limitaciones que las Leyes de aguas y caminos y zona marítimo terrestre establecen.
  - Colindante:
    - (A)-Villas Roma del Mar Sociedad Anónima.



**UBICACION**  
 HOJA GOLFO - ESCALA 1:50000

Vende a  
**MARGARITA Y ALEJANDRO S.A** Cédula Jurídica No 3-101-397169

Propiedad de: Cédula Jurídica No. 3-101-405535  
**VILLAS ROMA DEL MAR**  
**SOCIEDAD ANONIMA**

Area 2595.45m<sup>2</sup>

Area según Registro 32ha7330.47m<sup>2</sup>

PROTOCOLO TOMO 12616 FOLIO : 84

Situado en: La Leona (Villas Roma del Mar)

Distrito: 5º Paquera  
 Cantón: 1º Puntarenas  
 Provincia: 6º Puntarenas

ES PARTE DE FOLIO REAL 6022032-000

Escala: 1:1000

Fecha: Noviembre 2006

Archivo: Lote#7ZG.dwg

ELIAS RAMIREZ RODRIGUEZ Ingeniero Topógrafo IT-7524