

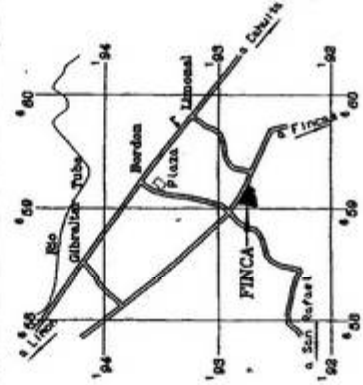
INSCRIPCIÓN: 7-1785631-2014

Fecha: 25/11/2014 14:12:20
 Registrador: LAURA VERGAS CASTILLO
 CACTORF80004054019CECCK30017014

Catastro Nacional
 2014-98797-C
 19/11/2014 13:11:28
 Reingreso

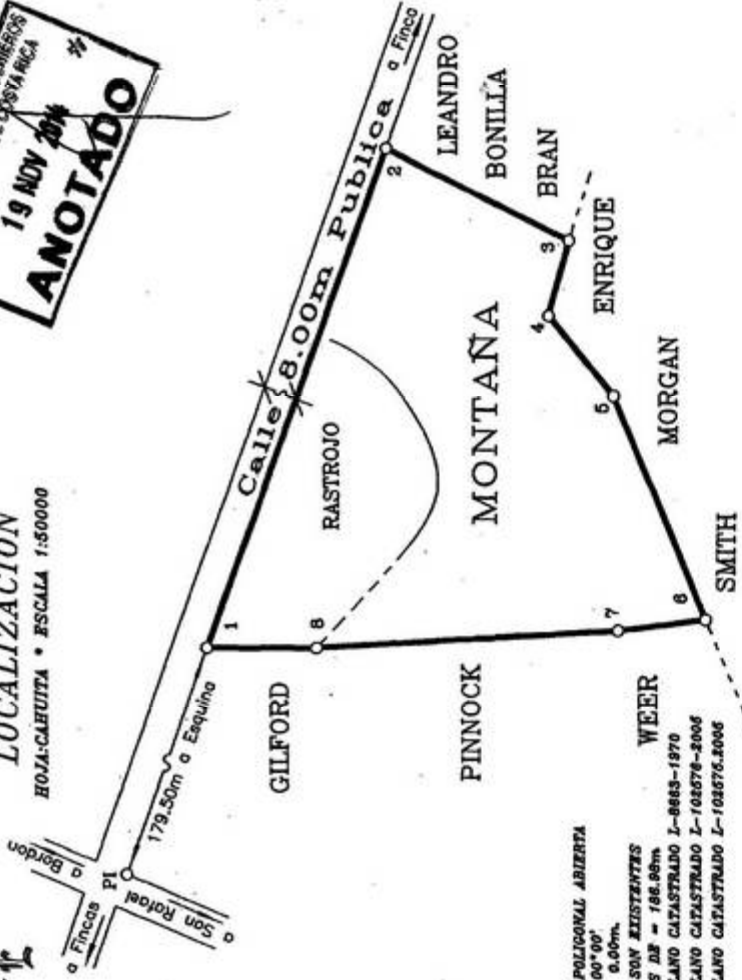
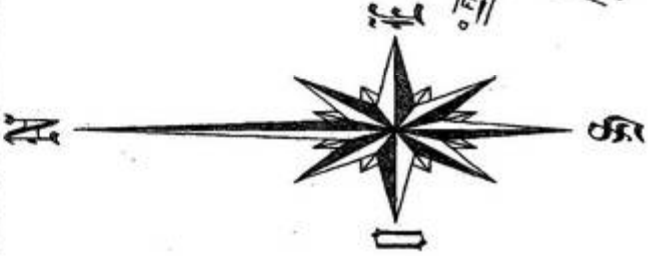
Numero Entero: 000183527895

DERROTERO		
LINIA	AZIMUT	DIST. (m)
1 - 2	109° 45'	186.98
2 - 3	206° 27'	72.04
3 - 4	285° 15'	27.36
4 - 5	230° 24'	36.27
5 - 6	247° 30'	85.49
6 - 7	352° 48'	31.01
7 - 8	356° 31'	106.66
8 - 1	359° 42'	39.09



LOCALIZACION
 HOJA: CAHUITA • ESCALA 1:50000

COLEGIO FEDERACION DE INGENIEROS
 Y ARQUITECTOS DE COSTA RICA
 * 19 NOV 2014 *
ANOTADO



NOTAS:
 * LEVANTAMIENTO POLAR CON POLIGONAL ABIERTA
 * ERROR ESTIMADO ANGULAR 00'-00"
 * ERROR ESTIMADO LINEAL 0.00m.
 * DOY FE QUE LOS LINDEROS SON EXISTENTES
 * FRENTE A CALLE PUBLICA ES DE = 186.98m
 * ESTE PLANO MODIFICA AL PLANO CATASTRADO L-8665-1970
 * ESTE PLANO MODIFICA AL PLANO CATASTRADO L-102576-2005
 * ESTE PLANO MODIFICA AL PLANO CATASTRADO L-102576-2005

FINCA COMPLETA FOLIO REAL MATRICULA:

AREA SEGUN REGISTRO 18369.87m²

7011498-000

AREA:

18369m²

JOSE ANGEL GONZALEZ ESTERNA - LIEBERTO TOPOGRAFIA PT.226

PROTOCOLO TOMA: 18716 ESCALA

FOLIO: 048 1:2000

SITUADO EN
 SAN VITO

DISTRITO
 OSA-CAHUITA

CANTON

04-TALAMANCA

PROVINCIA

072 LIMON

FECHA INGE * 141094
 OCTUBRE, 2014